



La Section Cyclotourisme Aube de  
**L' A.S. CRÉDIT AGRICOLE  
CHAMPAGNE-BOURGOGNE**

vous invite à participer à sa

# 42<sup>ème</sup> RANDONNÉE VERTE

(ouverte à tout licencié ou non-licencié)

## DIMANCHE 16 JUIN 2024

Départ et arrivée : Troyes, impasse Richemont (à l'arrière du bâtiment CA Croncels)

Parkings à disposition : impasse Richemont et rue de la Somme

### 3 parcours allure libre

**80 km** (D+ 629m) : départ à partir de 8h00

**60 km** (D+ 433 m) : départ à partir de 8h30

**30 km** (D+ 102 m) : départ à partir de 9h00



**Respecter les horaires  
Groupes de 20 cyclos maxi**

(ravitaillement à Saint-Phal pour les parcours 80 et 60 km)

**Inscriptions : 15 mn avant l'heure de départ du parcours**

**licenciés : 2 € - non-licenciés : 3 €**

**donnant droit à la carte de route et une boisson à l'arrivée**

Les participants sont considérés en excursion personnelle ; ils doivent respecter scrupuleusement le Code de la Route, les règles de sécurité, les autres usagers, ne pas constituer des groupes de plus de 20 cyclos ; ils devront notamment redoubler de prudence lors des traversées de la RN77.

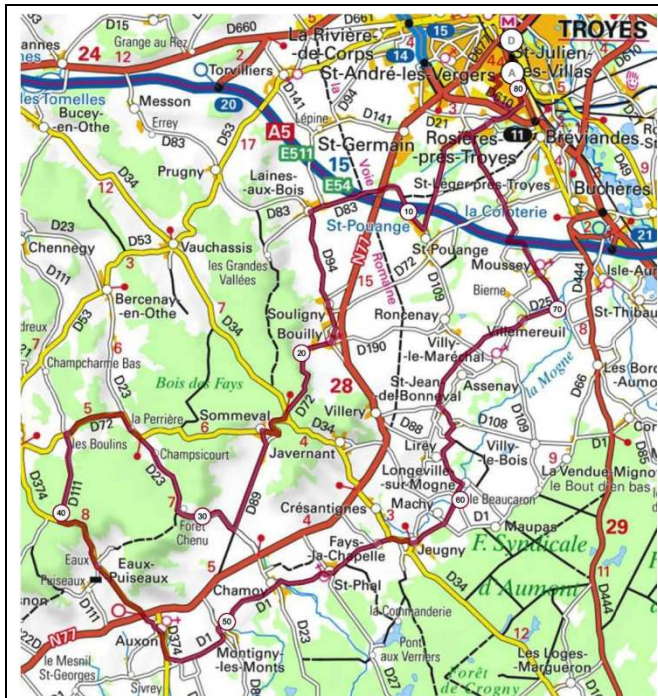
Le port du casque à coque rigide est vivement conseillé ; il est obligatoire pour les mineurs.

Le respect de l'environnement s'impose à tous les participants.

L'A.S. Crédit Agricole décline toute responsabilité en cas d'accident.

Appel d'urgence : 112 (portable) - Pompiers : 18 - Samu : 15

Organisation : 06.30.28.68.42



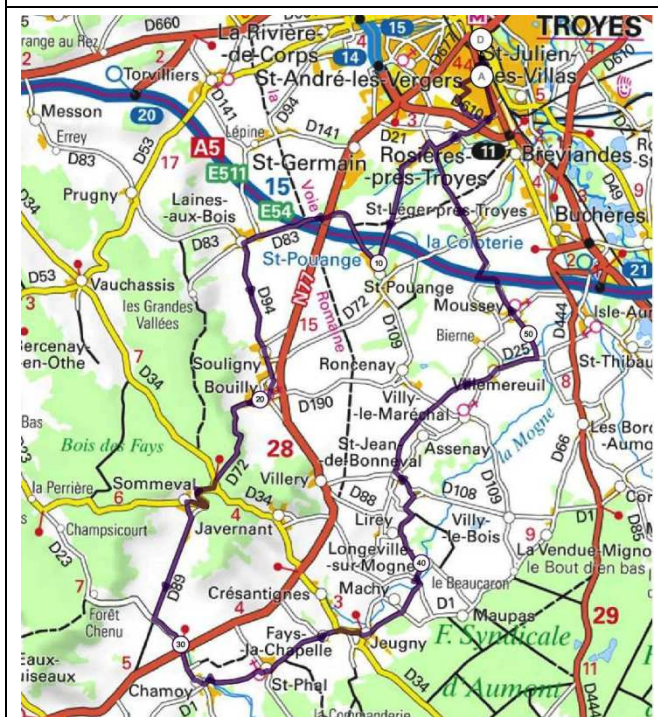
## PARCOURS 80 Km (D+ 705 m)

### Crédit Agricole

Troyes rue Alarge, faubourg Croncels,  
 rue Gustave Masson, rue Marie Curie,  
 rue Gustave Eiffel, rond-point "Socobois",  
 Rosières - Saint-Pouange - Chevillèle - Laines-aux-Bois -  
 Souigny - Bouilly - Sommeval - Forêt-Chenu -  
 Champscourt - La Perrière - Les Boulins - Eaux-Puiseaux -  
 Auxon - Vert - Montigny-les-Monts - Chamoy -  
**SAINT-PHAL®** - Fays-la-Chapelle - Jeugny - Machy -  
 Longeville-sur-Mogne - Lirey - Saint-Jean-de-Bonneval -  
 Villemereuil - Moussey - Saint-Léger - Rosières -  
 Troyes rue Thénard, faubourg Croncels, rue Alarge,

### Crédit Agricole

Openrunner: <https://www.openrunner.com/route-details/15733256>



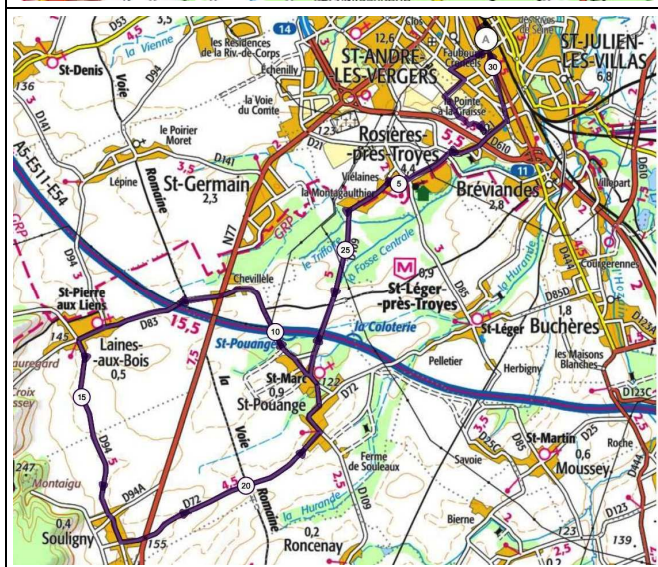
## PARCOURS 60 Km (D+ 359 m)

### Crédit Agricole

Troyes rue Alarge, faubourg Croncels,  
 rue Gustave Masson, rue Marie Curie,  
 rue Gustave Eiffel, rond-point "Socobois",  
 Rosières - Saint-Pouange - Chevillèle - Laines-aux-Bois -  
 Souigny - Bouilly - Sommeval - Chamoy -  
**SAINT-PHAL®** - Fays-la-Chapelle - Jeugny - Machy -  
 Longeville-sur-Mogne - Lirey - Saint-Jean-de-Bonneval -  
 Villemereuil - Moussey - Saint-Léger - Rosières -  
 Troyes rue Thénard, faubourg Croncels, rue Alarge,

### Crédit Agricole

Openrunner: <https://www.openrunner.com/route-details/15733316>



## PARCOURS 30 Km (D+ 104 m)

### Crédit Agricole

Troyes rue Alarge, faubourg Croncels,  
 rue Gustave Masson, rue Marie Curie,  
 rue Gustave Eiffel, rond-point "Socobois",  
 Rosières - Saint-Pouange - Chevillèle - Laines-aux-Bois -  
 Souigny - Saint-Pouange - Rosières -  
 Troyes rue Thénard, faubourg Croncels, rue Alarge,

### Crédit Agricole

Openrunner: <https://www.openrunner.com/route-details/16644427>