



La Section Cyclotourisme Aube de
**L' A.S. CRÉDIT AGRICOLE
CHAMPAGNE-BOURGOGNE**

vous invite à participer à sa

41^{ème} RANDONNÉE VERTE

(ouverte à tout licencié ou non-licencié)

DIMANCHE 21 MAI 2023

Départ et arrivée : Troyes, impasse Richemont (à l'arrière du bâtiment CA Croncels)

Parkings à disposition : impasse Richemont et rue de la Somme

3 parcours allure libre

80 km : départ à partir de 8h00

60 km : départ à partir de 8h30

30 km : départ à partir de 9h00



**Respecter les horaires
Groupes de 20 cyclos maxi**

(ravitaillement à Saint-Phal pour les parcours 80 et 60 km)

Inscriptions : 15 mn avant l'heure de départ du parcours

**licenciés : 2 € - non-licenciés : 3 €
donnant droit à la carte de route et une boisson à l'arrivée**

Les participants sont considérés en excursion personnelle ; ils doivent respecter scrupuleusement le Code de la Route, les règles de sécurité, les autres usagers, ne pas constituer des groupes de plus de 20 cyclos ;

ils devront notamment redoubler de prudence lors des traversées de la RN77.

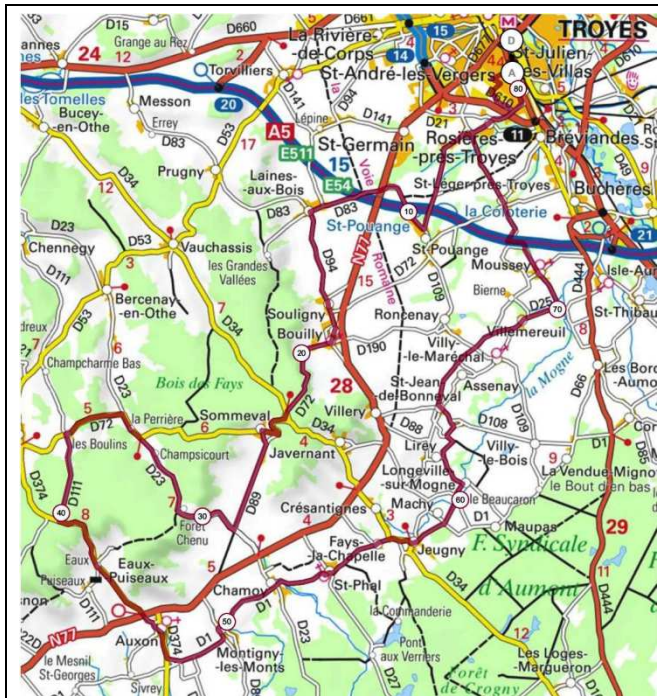
Le port du casque à coque rigide est vivement conseillé ; il est obligatoire pour les mineurs.

Le respect de l'environnement s'impose à tous les participants.

L'A.S. Crédit Agricole décline toute responsabilité en cas d'accident.

Appel d'urgence : 112 (portable) - Pompiers : 18 - Samu : 15

Organisation : 06.30.28.68.42



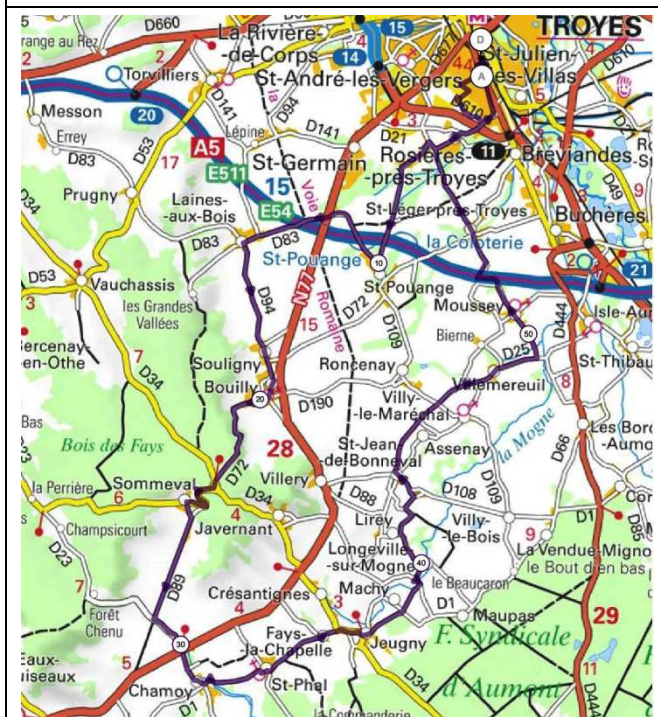
PARCOURS 80 Km (D+ 629 m)

Crédit Agricole

Troyes rue Alarge, faubourg Croncels,
 rue Gustave Masson, rue Marie Curie,
 rue Gustave Eiffel, rond-point "Socobois",
 Rosières - Saint-Pouange - Chevillèle - Laines-aux-Bois -
 Souigny - Bouilly - Sommeval - Forêt-Chenu -
 Champscourt - La Perrière - Les Boulins - Eaux-Puiseaux -
 Auxon - Vert - Montigny-les-Monts - Chamoy -
SAINT-PHAL® - Fays-la-Chapelle - Jeugny - Machy -
 Longeville-sur-Mogne - Lirey - Saint-Jean-de-Bonneval -
 Villemereuil - Moussey - Saint-Léger - Rosières -
 Troyes rue Thénard, faubourg Croncels, rue Alarge,

Crédit Agricole

Openrunner: <https://www.openrunner.com/route-details/15733256>



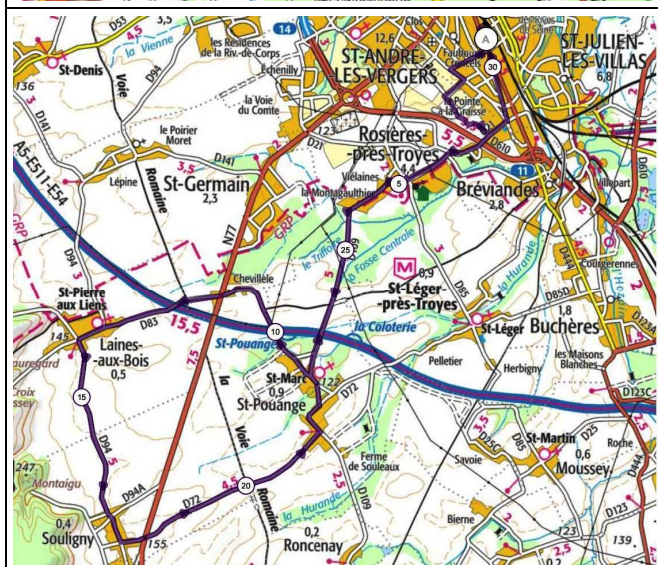
PARCOURS 60 Km (D+ 433 m)

Crédit Agricole

Troyes rue Alarge, faubourg Croncels,
 rue Gustave Masson, rue Marie Curie,
 rue Gustave Eiffel, rond-point "Socobois",
 Rosières - Saint-Pouange - Chevillèle - Laines-aux-Bois -
 Souigny - Bouilly - Sommeval - Chamoy -
SAINT-PHAL® - Fays-la-Chapelle - Jeugny - Machy -
 Longeville-sur-Mogne - Lirey - Saint-Jean-de-Bonneval -
 Villemereuil - Moussey - Saint-Léger - Rosières -
 Troyes rue Thénard, faubourg Croncels, rue Alarge,

Crédit Agricole

Openrunner: <https://www.openrunner.com/route-details/15733316>



PARCOURS 30 Km (D+ 102 m)

Crédit Agricole

Troyes rue Alarge, faubourg Croncels,
 rue Gustave Masson, rue Marie Curie,
 rue Gustave Eiffel, rond-point "Socobois",
 Rosières - Saint-Pouange - Chevillèle - Laines-aux-Bois -
 Souigny - Saint-Pouange - Rosières -
 Troyes rue Thénard, faubourg Croncels, rue Alarge,

Crédit Agricole

Openrunner: <https://www.openrunner.com/route-details/16004977>