



La Section Cyclotourisme Aube de
**L' A. S. CRÉDIT AGRICOLE
CHAMPAGNE-BOURGOGNE**

vous invite à participer à sa

40^{ème} RANDONNÉE VERTE

(ouverte à tout licencié ou non-licencié)

DIMANCHE 8 MAI 2022

Départ et arrivée : Troyes, impasse Richemont (à l'arrière du bâtiment CA Croncels)

Parkings à disposition : impasse Richemont et rue de la Somme

3 parcours allure libre

80 km : départ à partir de 8h00

60 km : départ à partir de 8h30

30 km : départ à partir de 9h00



Respecter les horaires

Groupes de 20 cyclos maxi

(ravitaillement à Saint-Phal pour les parcours 80 et 60 km)

Inscriptions : 15 mn avant l'heure de départ du parcours

licenciés : 2 € - non-licenciés : 3 €

donnant droit à la carte de route, une boisson à l'arrivée,

et à une loterie pour fêter notre 40^{ème} randonnée

Les participants sont considérés en excursion personnelle ; ils doivent respecter scrupuleusement le Code de la Route, les règles de sécurité, les autres usagers, ne pas constituer des groupes de plus de 20 cyclos ; ils devront notamment redoubler de prudence lors des traversées de la RN77.

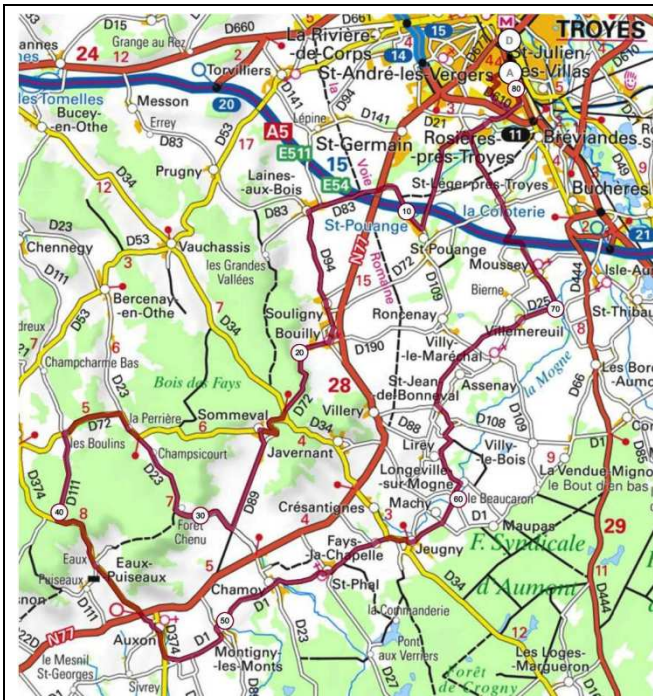
Le port du casque à coque rigide est vivement conseillé ; il est obligatoire pour les mineurs.

Le respect de l'environnement s'impose à tous les participants.

L'A.S. Crédit Agricole décline toute responsabilité en cas d'accident.

Appel d'urgence : 112 (portable) - Pompiers : 18 - Samu : 15

Organisation : 06.30.28.68.42



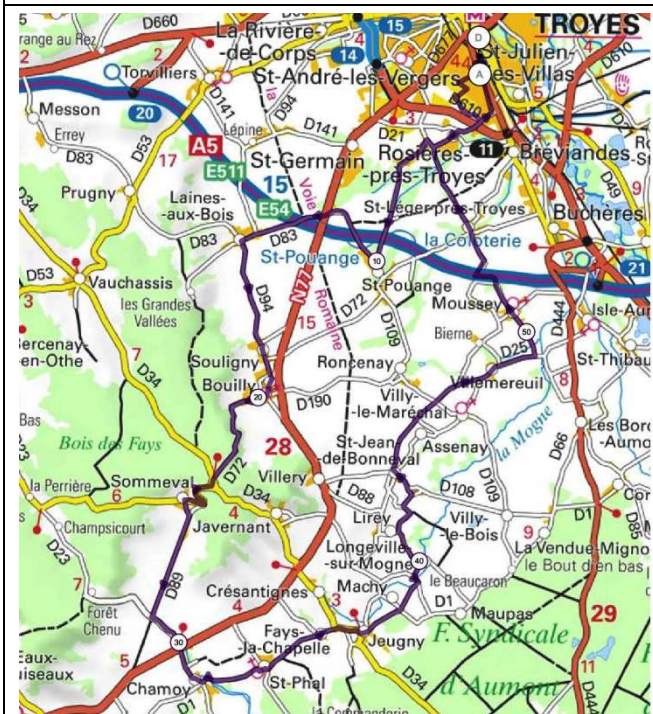
PARCOURS 80 Km (D+ 629 m)

Crédit Agricole

Troyes rue Alarge, faubourg Croncels, rue Gustave Masson, rue Marie Curie, rue Gustave Eiffel, rond-point "Socobois", Rosières - Saint-Pouange - Chevillèle - Laines-aux-Bois - Souigny - Bouilly - Sommeval - Forêt-Chenu - Champscourt - La Perrière - Les Boulins - Eaux-Puiseaux - Auxon - Vert - Montigny-les-Monts - Chamoy - **SAINT-PHAL**® - Fays-la-Chapelle - Jeugny - Machy - Longeville-sur-Mogne - Lirey - Saint-Jean-de-Bonneval - Villemereuil - Moussey - Saint-Léger - Rosières -

Troyes rue Thénard, faubourg Croncels, rue Alarge, **Crédit Agricole**

[Lien Openrunner : www.openrunner.com/r/8107522](http://www.openrunner.com/r/8107522)



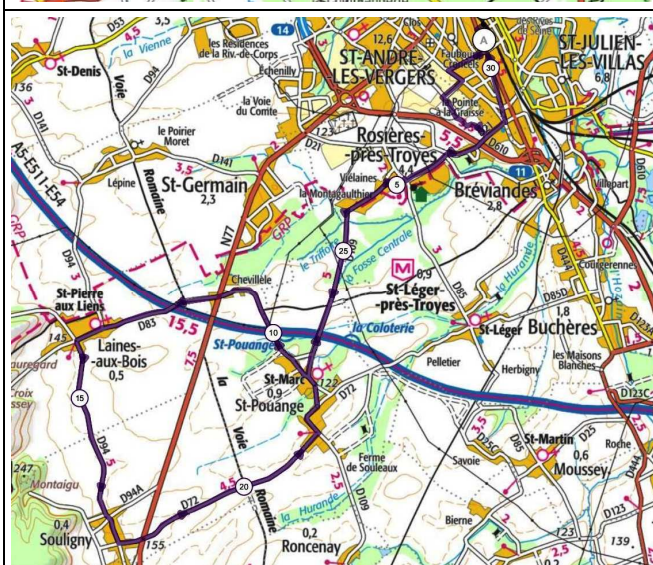
PARCOURS 60 Km (D+ 433 m)

Crédit Agricole

Troyes rue Alarge, faubourg Croncels, rue Gustave Masson, rue Marie Curie, rue Gustave Eiffel, rond-point "Socobois", Rosières - Saint-Pouange - Chevillèle - Laines-aux-Bois - Souigny - Bouilly - Sommeval - Chamoy - **SAINT-PHAL**® - Fays-la-Chapelle - Jeugny - Machy - Longeville-sur-Mogne - Lirey - Saint-Jean-de-Bonneval - Villemereuil - Moussey - Saint-Léger - Rosières -

Troyes rue Thénard, faubourg Croncels, rue Alarge, **Crédit Agricole**

[Lien Openrunner : www.openrunner.com/r/8107484](http://www.openrunner.com/r/8107484)



PARCOURS 30 Km (D+ 102 m)

Crédit Agricole

Troyes rue Alarge, faubourg Croncels, rue Gustave Masson, rue Marie Curie, rue Gustave Eiffel, rond-point "Socobois", Rosières - Saint-Pouange - Chevillèle - Laines-aux-Bois - Souigny - Saint-Pouange - Rosières -

Troyes rue Thénard, faubourg Croncels, rue Alarge, **Crédit Agricole**

[Lien Openrunner : www.openrunner.com/r/8107435](http://www.openrunner.com/r/8107435)